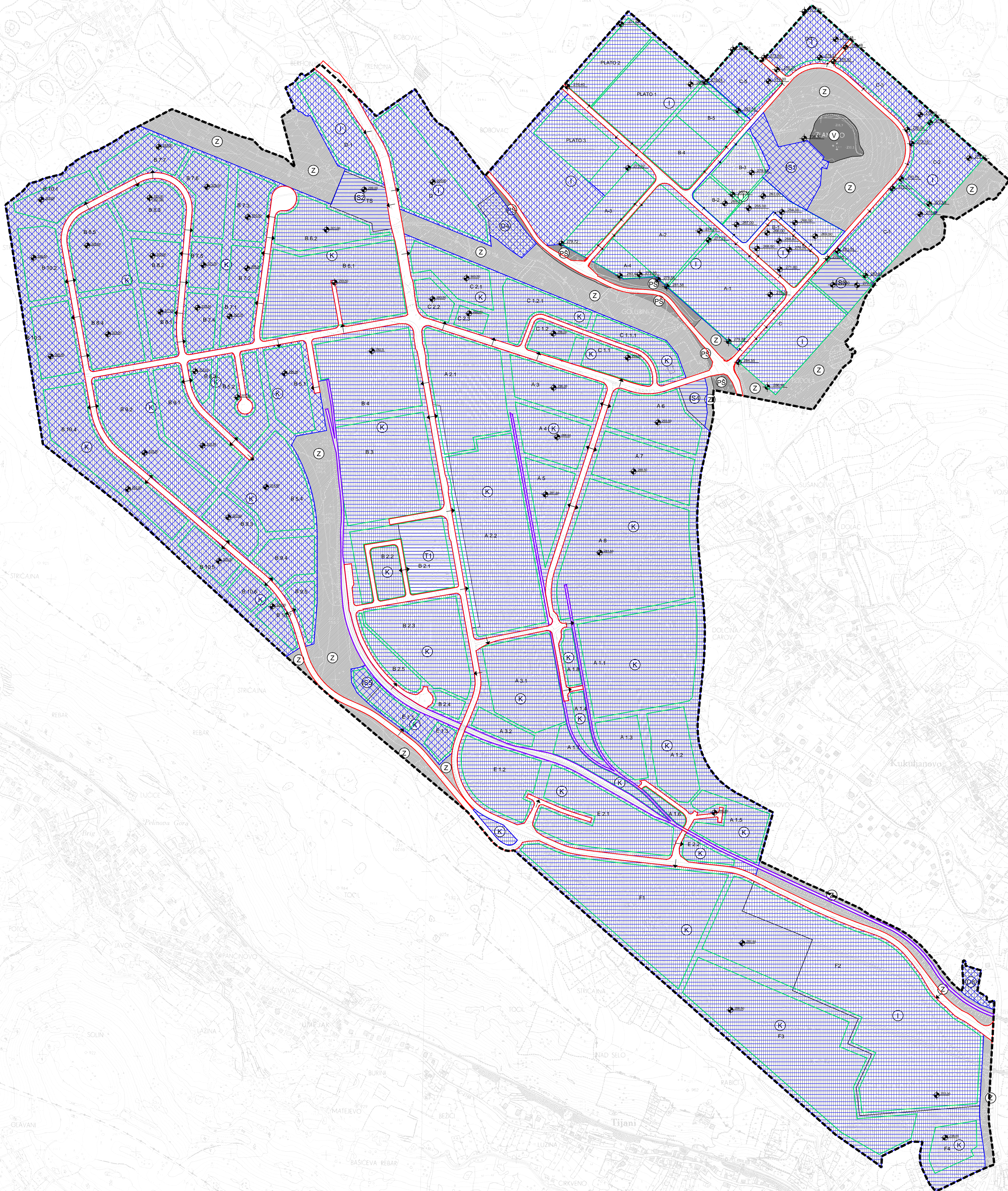



IZMJENE I DOPUNE  
URBANISTIČKOG PLANA UREĐENJA  
INDUSTRIJSKE ZONE KUKULJANOVO

4. NAČIN I UVJETI GRADNJE  
OBLICI KORIŠTENJA I NAČIN GRADNJE




TUMAČ:


GRANICE



OBUHVAT PROSTORNOG PLANA




PROSTOR ZA IZGRADNJU KOLNE PROMETNICE




PROSTOR ZA IZGRADNJU ŽELJEZNIČKOG KOLOSJEKA

OBLICI KORIŠTENJA I NAČIN GRADNJE




SANACIJA GRAĐEVINA - PROMJENA STANJA GRAĐEVINA  
(stavljene, izostale, izmijenjene, obnovljene, izgrađene  
nova gradnja građevina iz mogućnosti preaparacije




NOVA GRADNJA UZ MOGUĆNOST PREPARACIJE

NAČIN PRIKLJUČENJA NA PROMETNU  
I KOMUNALNU INFRASTRUKTURU




PRIPODVEŠENJE KANALIZACIJE, POKRETNOSTI, POKRETNOSTI  
POSREDOVANJE NAMJENE NA PROMETNU




MREŽU KOMUNALNU INFRASTRUKTURU


UVJETI I NAČIN GRADNJE




POVRŠINE PROMETNICA



VISINSKE KOTE



B-2 OZNAKA PLATOA GOSPODARSKE NAMJENE



RUBNA LINIJA POVRŠINE PORAVNATOG PLATOA  
GOSPODARSKE NAMJENE

10 ha

2.5 ha

100 m

200 m

S

Županija	PRIMORSKO - GORANSKA ŽUPANIJA
Grad	GRAD BAKAR
Naziv prostornog plana:	IZMJENE I DOPUNE URBANISTIČKOG PLANA UREĐENJA INDUSTRIJSKE ZONE KUKULJANOVO
Faza izrade prostornog plana:	PRUEDL OG PLANA ZA JAVNU RASPRAVU
Naziv kartografskog prikaza:	NAČIN I UVJETI GRADNJE OBLICI KORIŠTENJA I NAČIN GRADNJE
Broj kartografskog prikaza:	4.
Mjerilo kartografskog prikaza:	1:5000
Odluka o izradi prostornog plana Službene novine Grada Bakra br. 13/17 od 19. rujna 2017.	Odluka predstavničkog tijela o donošenju plana
Javna rasprava (datum objave): Novi list od 15. studenog 2017.	Javni uvid održan od 24. studenog 2017. do 01. prosinca 2017.
Pečat upravnog tijela odgovornog za provođenje javne rasprave:	Odgovorna osoba za provođenje javne rasprave:  DAVOR KRALJEVIĆ, struč.spec.ing.aedif. (ime, prezime i potpis)
Suglasnost na plan prema članku 108. Zakona o prostornom uređenju ("Narodne novine" br. 153/13 i 65/17) broj suglasnosti KLASA:	datum:
Pravna osoba koja je izradila plan:	PLAN 21 d.o.o., Prolaz Marije K. Kozulić 4, 51000 Rijeka
Pečat pravne osobe koja je izradila plan:	Odgovorna osoba:  BOJAN BILIĆ, dipl.ing.arh. (ime, prezime i potpis)
Odgovorni voditelj izrade prostornog plana:	BOJAN BILIĆ, dipl.ing.arh. - ovlašten arhitekt - urbanist
Stručni tim u izradi plana:	Suradnici:
1. BOJAN BILIĆ, dipl.ing.arh.	1. DALIBOR ČIKOVIĆ, mag. ing. aedif.
2. ANA ĐURDEK KUGA, dipl.ing.arh.	2. LOVRO MATKOVIĆ, dipl. ing. ei.
3. ANJA MAGLICA, mag.ing.aedif.	3. HRVOJE STRČIĆ, dipl.iur.
4.	4. SANJA ZLOH, dipl.oec.
5.	5. BIA GEC, mag.ing.prosp.arch.
Pečat predstavničkog tijela:	Predsjednik Gradskog Vijeća:  MILAN RONČEVIĆ (ime, prezime i potpis)
Istovjetnost ovog prostornog plana s izvornikom ovjerava:	Pečat nadležnog upravnog tijela:
(ime, prezime i potpis)	